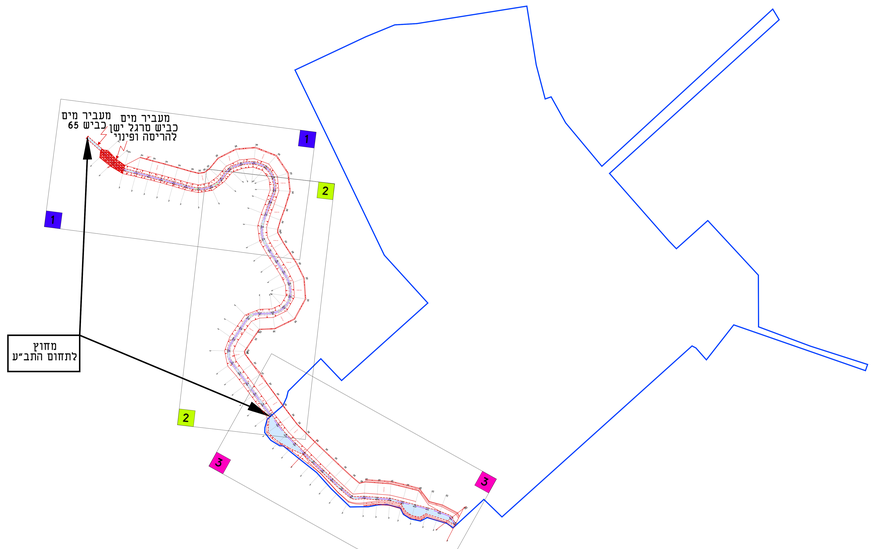

סכימת תחום הקו הכחול
ונחל הגלבוע קנ"מ 1:10,000

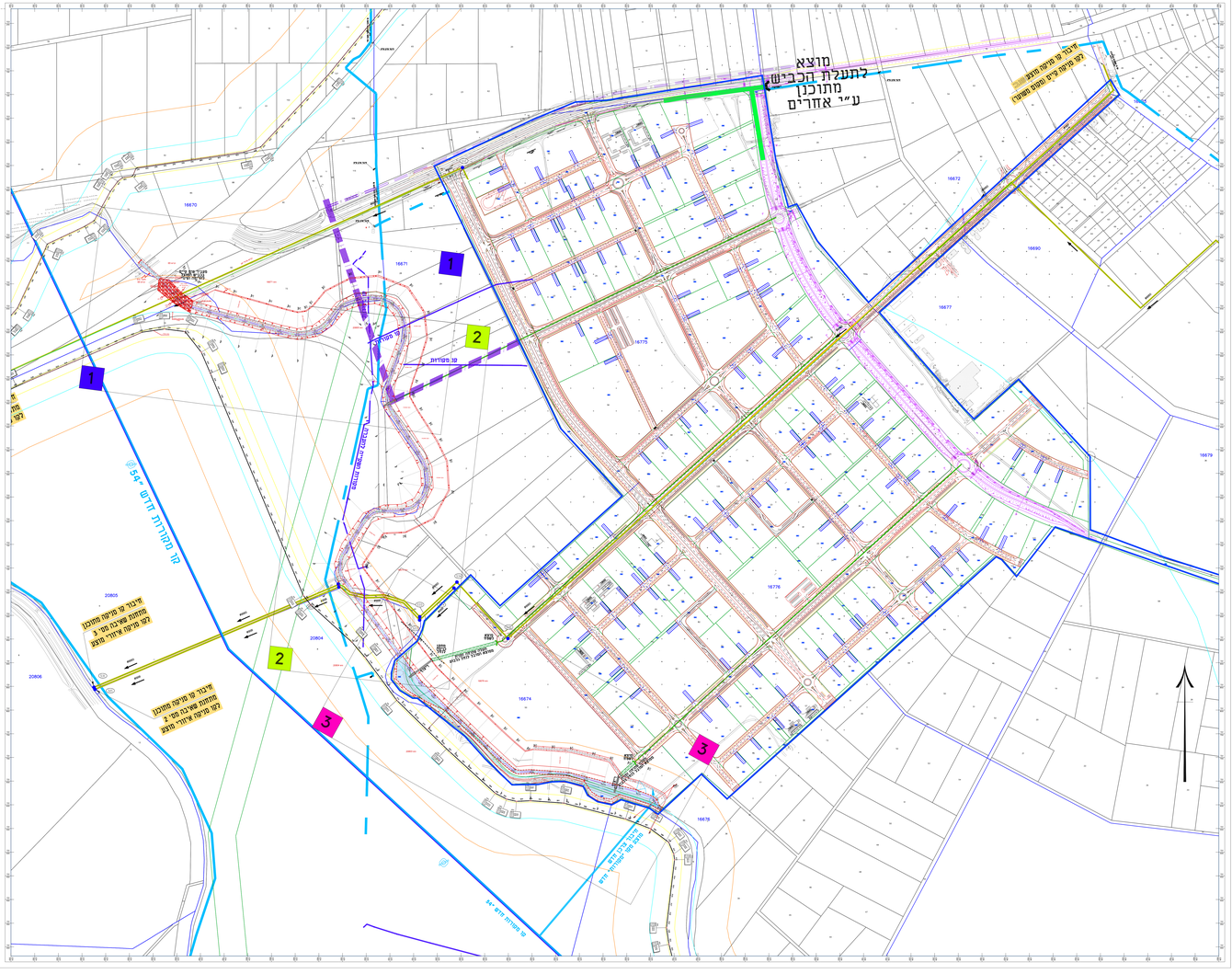

חתך טיפוסי נחל גלבוע

שיפוע ארכי של הנחל 0.1%

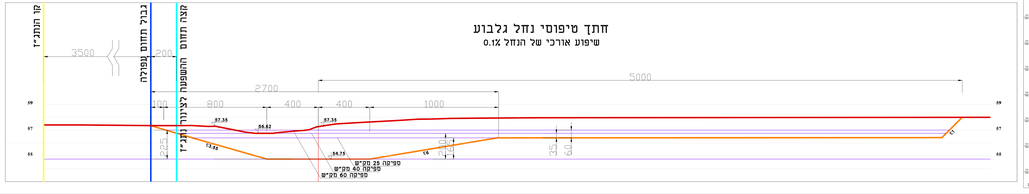

מקרא:

- תחום תכנון / נחל
- ציר תעלה
- גבול הפסקת נתב"ע
- קו נז-מ"ק
- קו השקיה קיים
- גבול תב"ע
- קו ניקוז
- קו מסיבה
- קו מתח עליון

1 2 3

תרשים סביבה

מזמין העבודה

עיריית עפולה

קבוצת

cpm

הערה:
יש לעמוד תוכנית זאת יחד עם
תוכנית מישם המערכת לצורך התמצאות.

19.02.26	03	עדכון
27.12.25	02	עדכון
23.12.25	01	הוכן לתכנון
תאריך	מהדורה	תיאור

עפולה
שכונת גלבוע
שלב אי

שם התוכנית
הסדרת נחל גלבוע
תעלה ו מכבים 65 עד 115

קנ"מ	1:2500	תאריך	04/01/2026
מ"מ	1		
מס.עבודה	1701-DR		
מהדורה	2		

מנהל: מ. פינס, בניין מתכנתים בע"מ
רח' הנגר 2, ת.ד. 7220, תל אביב 61072
טל' 03-6451111, פקס' 03-6451112
e-mail: meirav.finas@gmail.com